



АДМИНИСТРАЦИЯ ГОРОДА ПЕРМИ  
ДЕПАРТАМЕНТ ЗЕМЕЛЬНЫХ ОТНОШЕНИЙ

РЕШЕНИЕ

о размещении объектов № 1019 от 30.07.2018

г. Пермь, ул. Сибирская, 15

Департамент земельных отношений Администрации города Перми в соответствии с пунктом 3 ст. 39.36 Земельного кодекса Российской Федерации, Положением о порядке и условиях размещения объектов на землях или земельных участках, находящихся в государственной или муниципальной собственности, на территории Пермского края без предоставления земельных участков и установления сервитутов, утвержденным Постановлением Правительства Пермского края от 22.07.2015 № 478-п

**разрешает** АО «Газпром газораспределение Пермь» (ИНН 5902183841, ОГРН 1025900512670, место нахождения: 614000, г. Пермь, ул. Петропавловская, 43)

**способ размещения объекта:** подземный

**размещение объекта** информационное табло (стела), для размещения которого не требуется разрешения на строительство

**на землях:** государственная собственность на которые не разграничена

**на срок** бессрочно

**местоположение** Пермский край, г. Пермь, Индустриальный район, ул. Оверятская, ул. Промышленная

Территория, согласно схеме, расположена в зоне с особыми условиями использования территории: приаэродромная территория аэродрома аэропорта Большое Савино.

АО «Газпром газораспределение Пермь»:

1. соблюдать правила охранных зон воздушного пространства, установленные Постановлением Правительства Российской Федерации от 11.03.2010 № 138 «Об утверждении Федеральных правил использования воздушного пространства Российской Федерации»;

2. соблюдать требования пункта 4.1.11<sup>2</sup> Правил благоустройства и содержания территории в городе Перми, утвержденных решением Пермской городской Думы от 29.01.2008 № 4.

**Приложение:**

Схема предполагаемых к использованию земель или части земельного участка (на 1 л. в 1 экз.).

Заместитель начальника отдела  
предоставления земельных участков



Н. М. Санникова

# Схема предполагаемых к использованию земель или части земельного участка

Объект: Информационное табло (стела), для размещения которого не требуется разрешения на строительство

Местоположение: расположенных по адресу: Пермский край, г.Пермь,  
р-н Индустриальный, ул. Оверятская, ул.Промышленная

Площадь земель или части земельного участка, кв.м.: 19

Категория земель: земли населенных пунктов

Вид разрешенного использования: -




Описание границ смежных землепользователей:

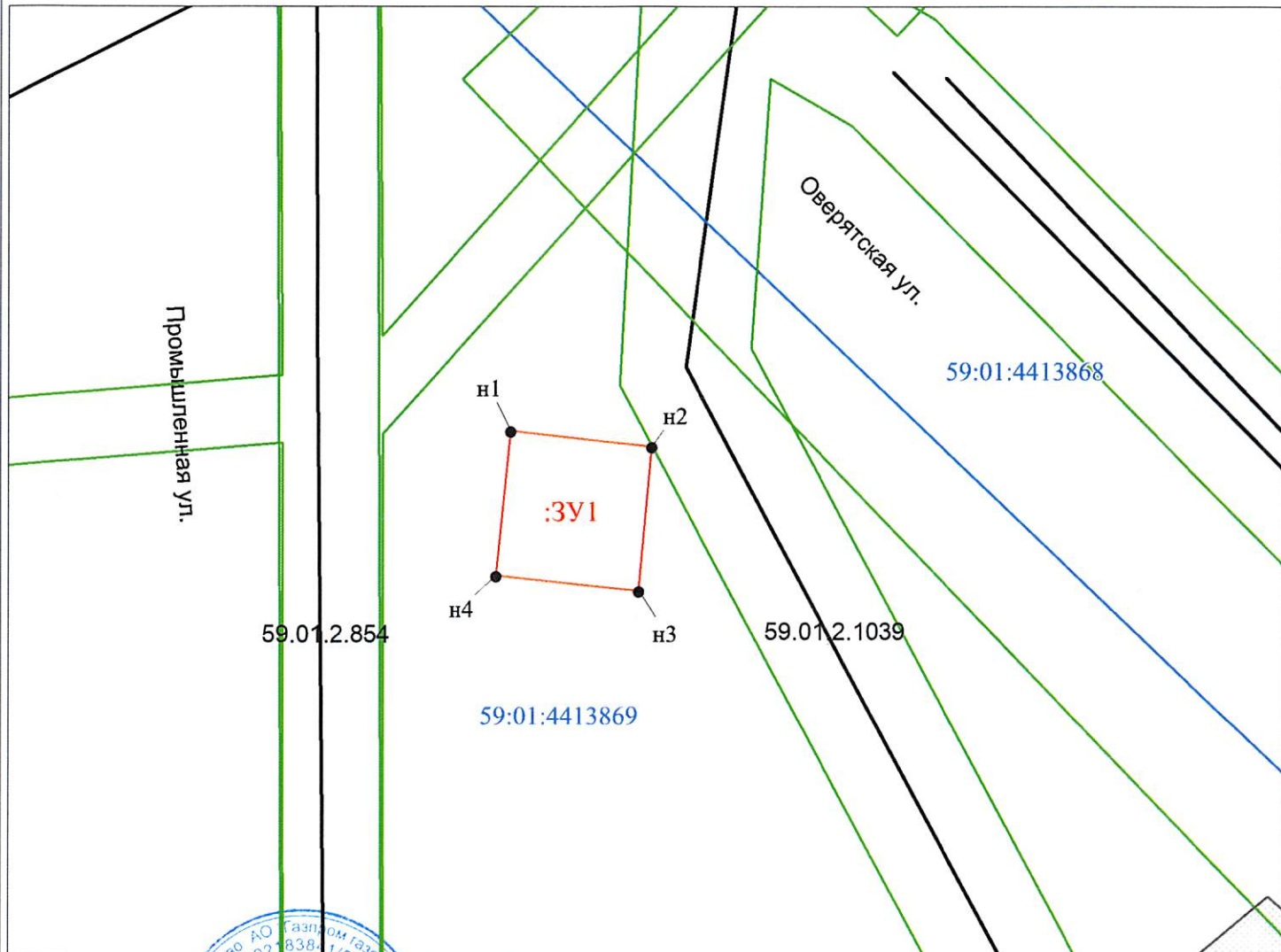
От точки н1 до точки н1 - земли общего пользования

Каталог координат, м

№ точки границы	X	Y
н1	512208.17	2225542.29
н2	512207.69	2225546.53
н3	512203.39	2225546.13
н4	512203.85	2225541.85
н1	512208.17	2225542.29

## Условные обозначения:

-  - предполагаемый участок земель, на которых планируется размещение объекта
-  :1 - границы и номер земельного участка, сведения о которых внесены в ГКН
-  :28 - границы и номер объекта капитального строительства, сведения о которых внесены в ГКН
-  - граница кадастрового квартала
-  59.01.2.1039 - зоны с особыми условиями использования территории, сведения о которых внесены в ГКН
-  :3У1 - обозначение запрашиваемого земельного участка
-  н1 - характерная точка границ земель или части земельного участка
-  59:01:4413869 - номер кадастрового квартала



Масштаб 1:200

Заявитель:



/ Егошина И.В.

(подпись, расшифровка подписи)

(для юридических лиц  
и индивидуальных предпринимателей)